


LET OP:

U bekijkt nu de volledige analoge versie van plankaart, voorschriften respectievelijk toelichting. De digitale begrenzing van het plangebied op www.ruimtelijkeplannen.nl is bepalend voor welk deel en dus ook welke bestemmingen en aanduidingen onderdeel vormen van dit plan en dus daadwerkelijk geldig zijn.


Dit plan is op basis van de Wet op de Ruimtelijke Ordening vastgesteld. De nu voorliggende digitale versie is een kopie van de vastgestelde, papieren versie.



BESTEMMING

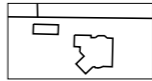


woondoeleinden



woondoeleinden uit te werken

AANDUIDINGEN



ondergrond

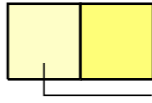


plangrens



bestemmingsgrens

code/aanduiding binnen woondoeleinden



erf

tuin



vrijstaande woningen

Vastgesteld bij besluit van B en W der gemeente Apeldoorn
d.d. nr.

Mij bekend, De gemeente secretaris
namens hem:
hoofd afd. Ruimtelijk Juridische Zaken

DIENST RUIMTELIJKE ONTWIKKELING

BESTEMMINGSPAN ZUIDBROEK

Wijziging 3 - Terwoldseweg 120-122

dat. okt. 2010 schaal 1:1000

get. W.T. form. A3

tek. nr.

gew.

wp1002

