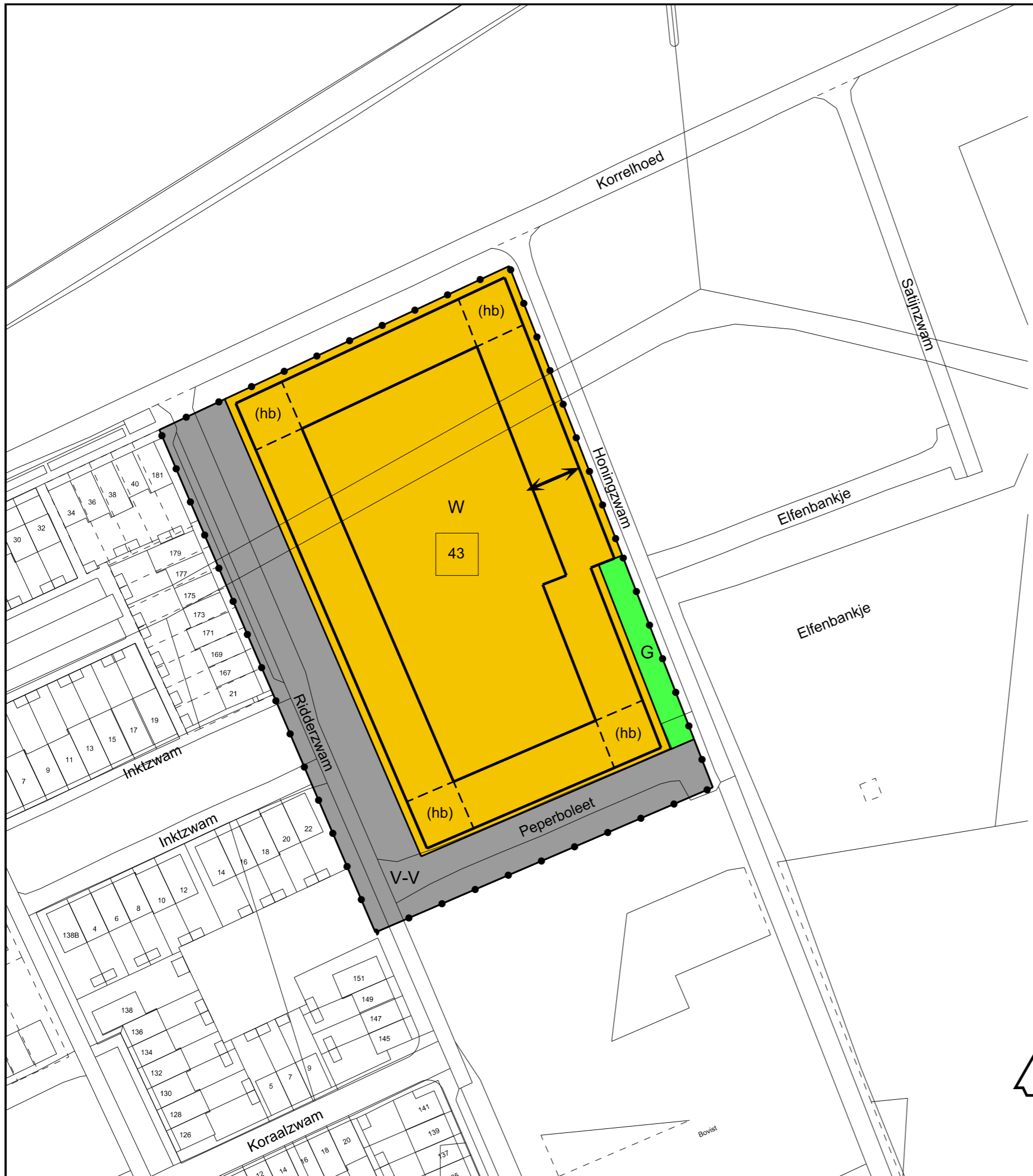



LET OP:

U bekijkt nu de volledige analoge versie van plankaart, voorschriften respectievelijk toelichting. De digitale begrenzing van het plangebied op www.ruimtelijkeplannen.nl is bepalend voor welk deel en dus ook welke bestemmingen en aanduidingen onderdeel vormen van dit plan en dus daadwerkelijk geldig zijn.


Dit plan is op basis van de Wet op de Ruimtelijke Ordening vastgesteld. De nu voorliggende digitale versie is een kopie van de vastgestelde, papieren versie.



BESTEMMINGEN



Groenvoorzieningen




Verkeer - Verblijfsgebied

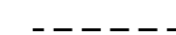


Wonen

AANDUIDINGEN



Plangrens



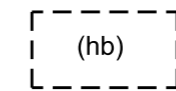
Aanduidingsgrens



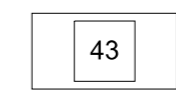
Bestemmingsgrens



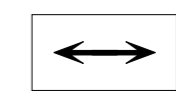
Bebouwingsgrens



Hoekbebouwing

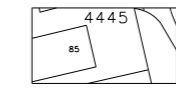


Maximaal aantal woningen



Ontsluiting

VERKLARING



Gegevens topografische ondergrond

Vastgesteld bij besluit van B en W van de gemeente Apeldoorn

d.d. _____ nr. _____

Mij bekend, De griffier

namens hem: manager Team Omgevingsrecht en advies


EENHEID RUIMTELIJKE LEEFOMGEVING

BESTEMMINGSPAN ZUIDBROEK
 Uitwerking 34

dat. febr. 2017 schaal 1:1000

get. W.T. form. A3 tek. nr. _____

gew. _____ up1034




Bovist