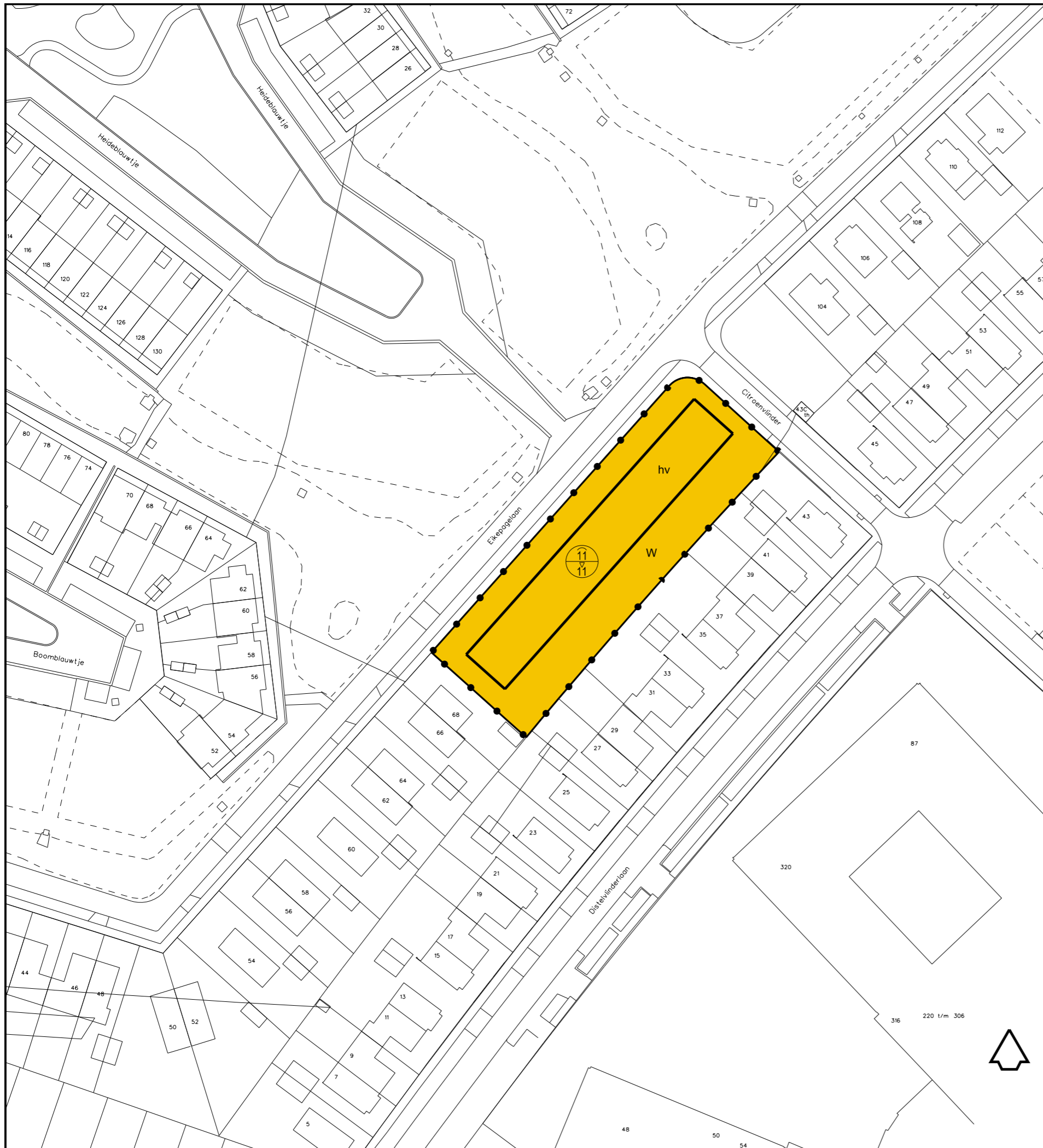


LET OP:

U bekijkt nu de volledige analoge versie van plankaart, voorschriften respectievelijk toelichting. De digitale begrenzing van het plangebied op [www.ruimtelijkeplannen.nl](http://www.ruimtelijkeplannen.nl) is bepalend voor welk deel en dus ook welke bestemmingen en aanduidingen onderdeel vormen van dit plan en dus daadwerkelijk geldig zijn.

Dit plan is op basis van de Wet op de Ruimtelijke Ordening vastgesteld. De nu voorliggende digitale versie is een kopie van de vastgestelde, papieren versie.




**BESTEMMINGEN**



Wonen


**AANDUIDINGEN**



Plangrens



Aanduidingsgrens

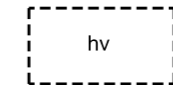


Bestemmingsgrens

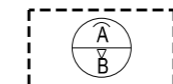


Bebouwingsgrens

code/aanduiding binnen woondoeleinden

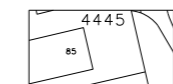


Half vrijstaande woningen



Maximum goothoogte (m), maximum bouwhoogte (m)

**VERKLARING**



Gegevens topografische ondergrond

Vastgesteld bij besluit van B en W van de gemeente Apeldoorn

d.d. \_\_\_\_\_ nr. \_\_\_\_\_

Mij bekend, De gemeentesecretaris

namens hem: manager Team Omgevingsrecht en advies

**EENHEID RUIMTELIJKE LEEFOMGEVING**

BESTEMMINGSPAN ZUIDBROEK

Uitwerking 29

dat. nov. 2015 | schaal 1:1000 | Blad 1

get. W.T. | form. A3 | tek. nr.

gew. | up1027



