


LET OP:

U bekijkt nu de volledige analoge versie van plankaart, voorschriften respectievelijk toelichting. De digitale begrenzing van het plangebied op [www.ruimtelijkeplannen.nl](http://www.ruimtelijkeplannen.nl) is bepalend voor welk deel en dus ook welke bestemmingen en aanduidingen onderdeel vormen van dit plan en dus daadwerkelijk geldig zijn.

Dit plan is op basis van de Wet op de Ruimtelijke Ordening vastgesteld. De nu voorliggende digitale versie is een kopie van de vastgestelde, papieren versie.



**BESTEMMINGEN**



Wonen

**AANDUIDINGEN**




Plangrens

Aanduidingsgrens

Bestemmingsgrens

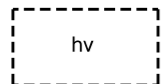
Bebouwingsgrens

code/aanduiding binnen woondoeleinden



erf

tuin



Halfvrijstaande woningen

**VERKLARING**



Gegevens topografische ondergrond

Vastgesteld bij besluit van de raad van de gemeente Apeldoorn  
d.d. \_\_\_\_\_ nr. \_\_\_\_\_

Mij bekend, De griffier

namens hem: manager Team Omgevingsrecht en advies



**EENHEID RUIMTELIJKE LEEFOMGEVING**

BESTEMMINGSPAN ZUIDBROEK

Uitwerking 19

dat. okt. 2013 schaal 1:1000

get. W.T. form. A3

gew.

tek. nr.

up1017

