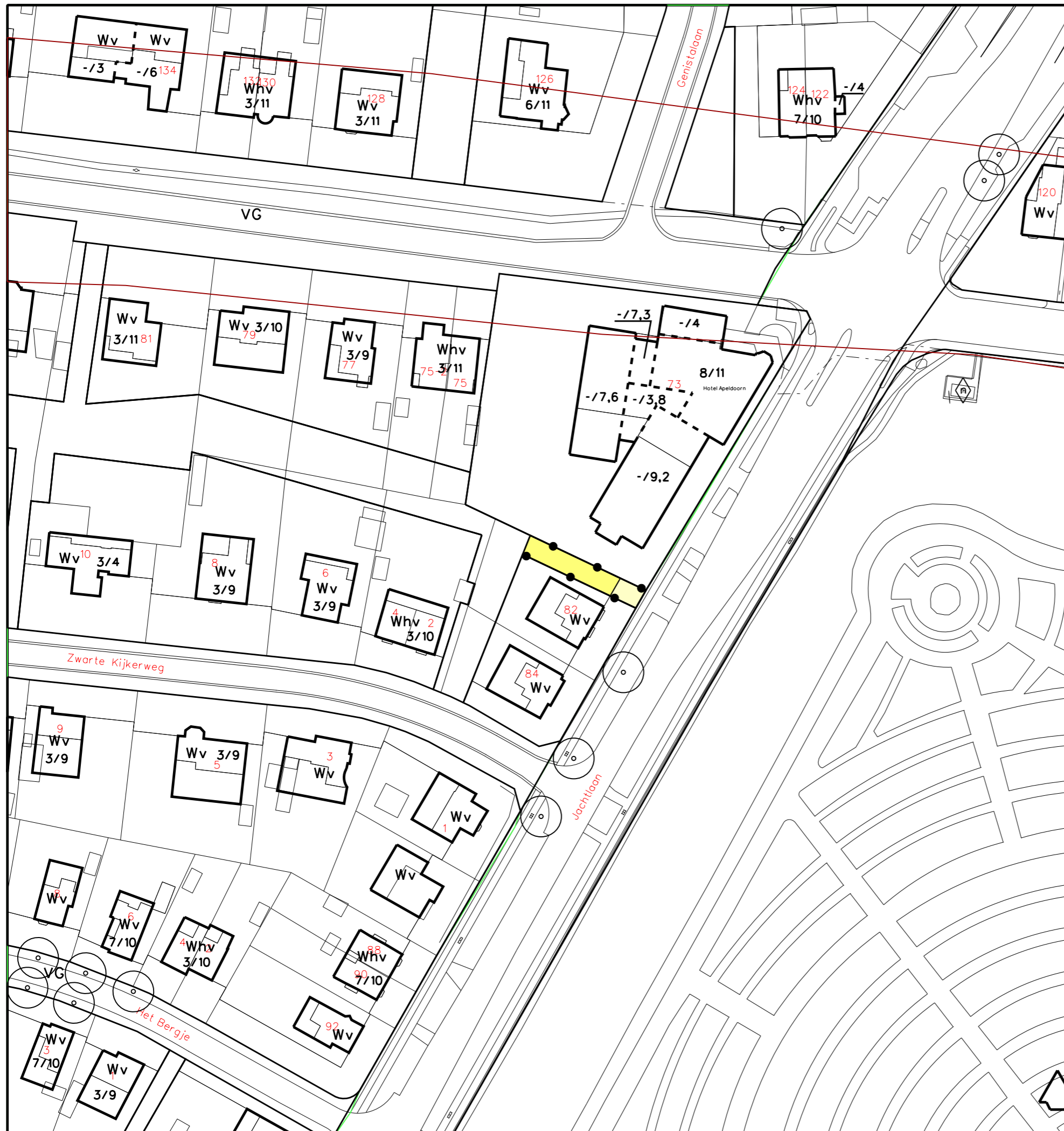


LET OP:

U bekijkt nu de volledige analoge versie van plankaart, voorschriften respectievelijk toelichting. De digitale begrenzing van het plangebied op www.ruimtelijkeplannen.nl is bepalend voor welk deel en dus ook welke bestemmingen en aanduidingen onderdeel vormen van dit plan en dus daadwerkelijk geldig zijn.

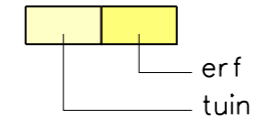
Dit plan is op basis van de Wet op de Ruimtelijke Ordening vastgesteld. De nu voorliggende digitale versie is een kopie van de vastgestelde, papieren versie.



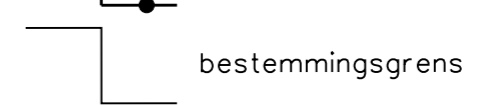
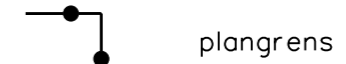
BESTEMMINGEN



code/aanduiding binnen woondoeleinden



AANDUIDINGEN



Vastgesteld bij besluit van de raad der gemeente Apeldoorn
d.d. nr.

Mij bekend, De griffier
namens hem:
hoofd afd. Ruimtelijk Juridische Zaken

DIENT RUIMTELIJKE ONTWIKKELING

1e HERZIENING BESTEMMINGSPLAN STADSDEEL NOORD WEST

kaart 1

dat. sept. 2009 schaal 1:1000

get. W.B.

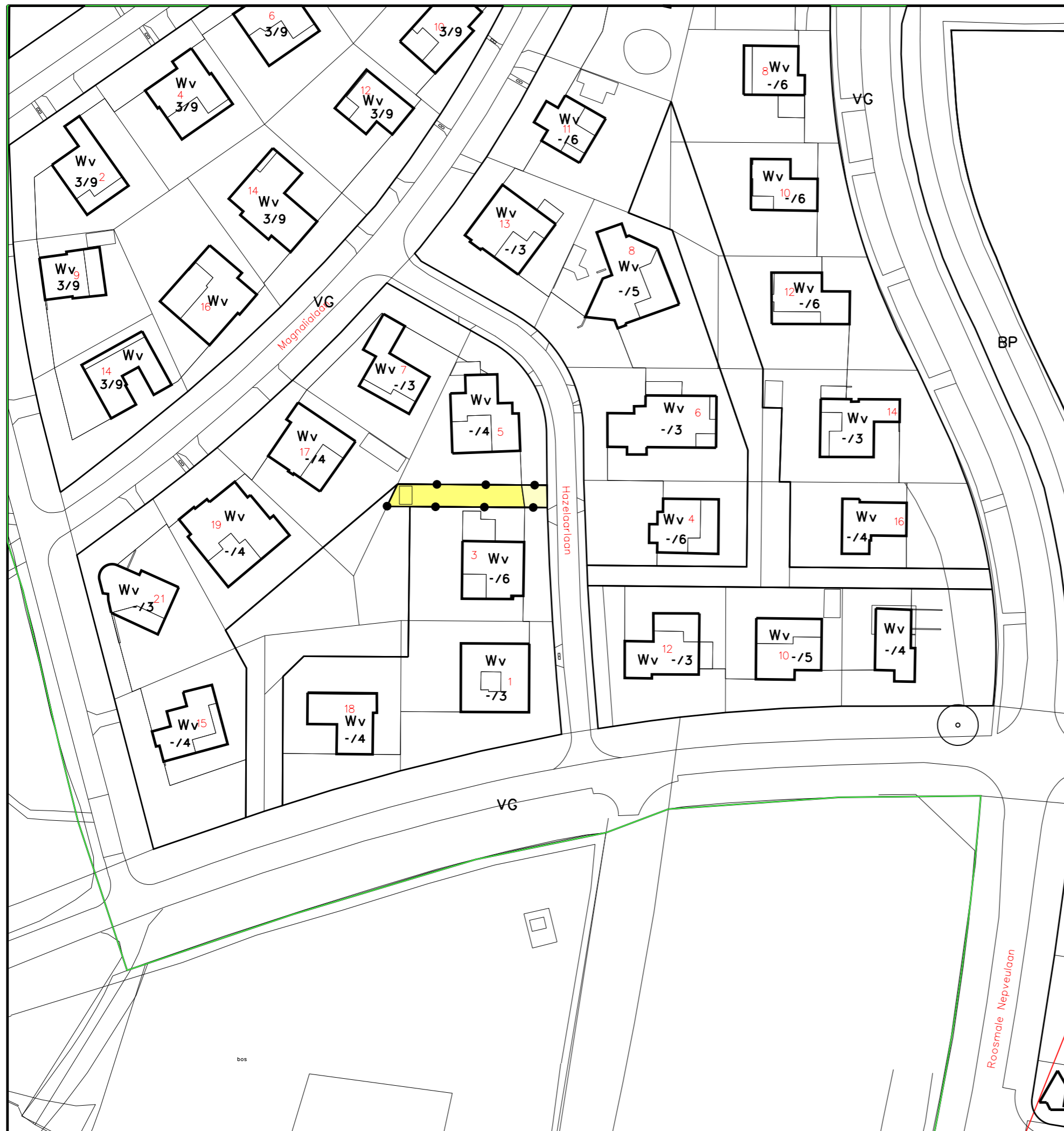
form.

tek. nr.

gew.

bp1061

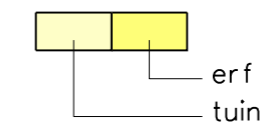




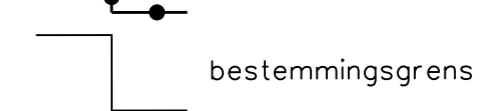

BESTEMMINGEN



code/aanduiding binnen woondoeleinden



AANDUIDINGEN



Vastgesteld bij besluit van de raad der gemeente Apeldoorn
d.d. nr.

Mij bekend, De griffier
namens hem:
hoofd afd. Ruimtelijk Juridische Zaken

DIENT RUIMTELIJKE ONTWIKKELING

1e HERZIENING BESTEMMINGSPLAN STADSDEEL NOORD WEST

kaart 2

dat. jan. 2010 schaal 1:1000

get. W.B. form.

tek. nr.

gew.

bp1061

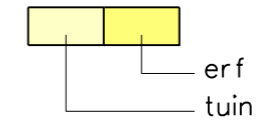




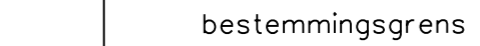
BESTEMMINGEN



code/aanduiding binnen woondoeleinden



AANDUIDINGEN



Vastgesteld bij besluit van de raad der gemeente Apeldoorn
d.d. nr.

Mij bekend, De griffier
namens hem:
hoofd afd. Ruimtelijk Juridische Zaken

DIENT RUIMTELIJKE ONTWIKKELING

1e HERZIENING BESTEMMINGSPLAN STADSDEEL NOORD WEST

kaart 3

dat. sept. 2009 schaal 1:1000

get. W.B.

form.

tek. nr.

gew.

bp1061

