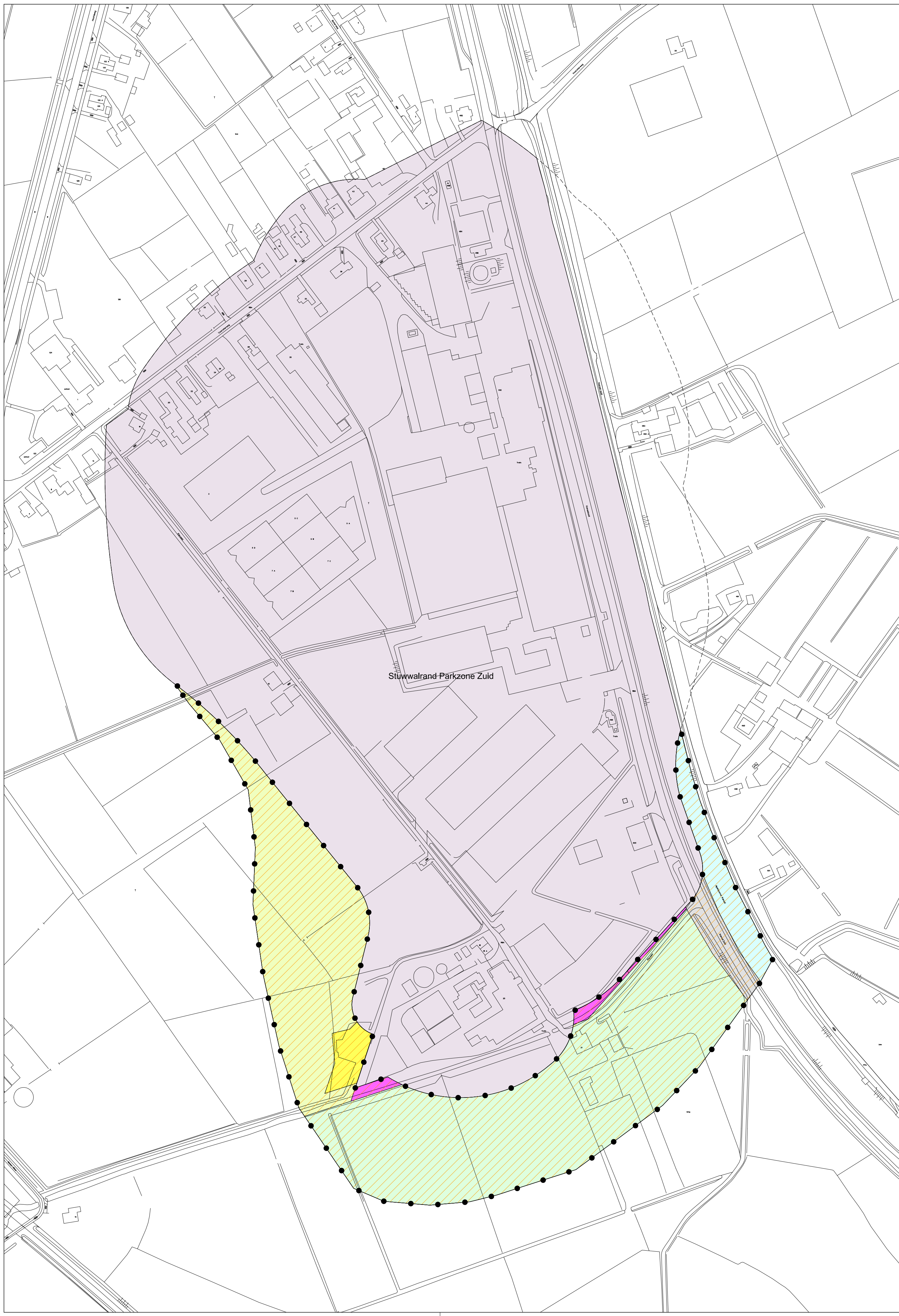


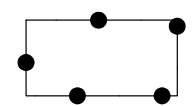
LET OP:

U bekijkt nu de volledige analoge versie van plankaart, voorschriften respectievelijk toelichting. De digitale begrenzing van het plangebied op www.ruimtelijkeplannen.nl is bepalend voor welk deel en dus ook welke bestemmingen en aanduidingen onderdeel vormen van dit plan en dus daadwerkelijk geldig zijn.

Dit plan is op basis van de Wet op de Ruimtelijke Ordening vastgesteld. De nu voorliggende digitale versie is een kopie van de vastgestelde, papieren versie.



Plangebied




Plangebiedgrens

Gebiedsaanduidingen




geluidzone - industrie

Verklaringen



agrarisch gebied met landschappelijke waarde



agrarisch gebied met landschappelijke- en natuurwaarde



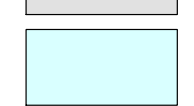
woondoeleinden



bedrijventerrein



verkeersdoeleinden



water

Stuwwalrand Parkzone Zuid

Verbeelding /

Gemeente Apeldoorn
Bestemmingsplan Stuwwalrand Parkzone Zuid
herziening 3



IDN / 700306

VOORONTWERP /
ONTWERP / 14 april 2011
VASTGESTELD / 6 oktober 2011
ONHERROEPELIJK /

FORMAAT / 57 x 56 cm
AANTAL BLADEN / 1
WERK NR / 30130a

DATUM / 8 april 2011
SCHAAL / 1 : 2000

